

7. Se diriger vers le poste. Prendre le sentier à droite du poste. Poursuivre en restant toujours sur le sentier principal qui descend. Durant la descente ignorer un départ de sentier sur la droite, puis continuer de descendre jusqu'à un croisement avec un tas de pierres (*cairn*). Poursuivre sur la droite jusqu'à un croisement (*panneau de rando* « *Mourre Pelé* »).

8. Prendre à droite et rejoindre une piste. Poursuivre à gauche sur la piste jusqu'à un croisement (*barrière en fer*). Prendre à droite et poursuivre sur la piste qui va se transformer en petite route, **chemin les Pesades**. Descendre sur la petite route jusqu'à un croisement avec un transformateur électrique (*panneau de rando* « *Marculy* »).

9. Continuer tout droit sur 50 mètres et prendre un chemin sur la droite (*barrière en fer rouge et blanche*). Suivre le chemin qui devient goudronné jusqu'à un portail. Poursuivre tout droit sur le chemin en terre et rejoindre un croisement (*panneau zone aménagée*). Continuer tout droit en restant sur le sentier principal en ignorant des départs de sentiers à droite et à gauche. Rejoindre un croisement (*panneau de rando* « *les Lauzes* »).

10. Continuer à droite jusqu'à un croisement (*panneau de rando* « *Malaisan* »). Prendre à droite, ignorer un départ de chemin sur la gauche et descendre entièrement une ancienne calade (*chemin pavé*). Traverser un passage à gué et remonter en face un chemin bétonné jusqu'à un croisement. Prendre à gauche jusqu'à un croisement. Continuer sur la droite **rue des Fontaines** jusqu'à la **place de la Libération**. Continuer de monter sur la droite et suivre la petite rue jusqu'à la **place de la Mairie**. Poursuivre sur la droite et dépasser l'ancien lavoir. Monter à droite, puis prendre à gauche la **montée du Château** et rejoindre le parking du départ de la randonnée.

## DÉPART DE LA RANDONNÉE

Le départ de la randonnée se situe à Saumane de Vaucluse, en haut du parking du château. Saumane de Vaucluse se trouve à 34 km d'Apt, à 15 km de Cavaillon, à 18 km de Carpentras et à 35 km d'Avignon.



Monts de Vaucluse

# Terra Rando®

randonnées & découvertes

## TERRA RANDO ET LE QR CODE

Terra Rando localise le départ de la randonnée et de ses partenaires grâce au système QR code. Lire le code avec votre smartphone et le lieu sera localisé.

Les applications pour lire les QR code sont disponibles gratuitement. Les adresses sont indiquées aussi de façon classique.

## TÉLÉCHARGER LE GPS / GPX DE LA RANDO

Pour télécharger le fichier GPS / GPX du circuit gratuitement et sans inscription, rendez-vous sur la page de la randonnée sur [terrando.com](http://terrando.com) ou flashez directement le QR code.



## RDV SUR LE SITE TERRARANDO.COM

- Découvrir toutes les autres randonnées du Vaucluse en version HD imprimables gratuitement.
- Visualiser toutes les randonnées sur la carte interactive par niveaux et/ou par secteurs.
- Localiser tous les partenaires de Terra Rando.
- Retrouver des actus, des conseils et la météo.
- Découvrir des séjours randonnées associés à des hébergements à proximité.



ACCÈS RÉGLEMENTÉ DES MASSIFS VAUCLUSIENS DU 01/07 AU 15/09.

Toutes les infos sur les accès : <http://massifs.dpfm.fr/maps/84/>

Les indications et les descriptions sont données uniquement à titre informatif. Le créateur de Terra Rando ne pourra pas être tenu responsable en cas d'accidents ou de dommages durant la randonnée.

**Soyez prudent et responsable.**



Suivez-nous

Terra Rando remercie toutes les personnes bénévoles et professionnelles dans leur investissement quotidien (tracé et entretien des sentiers). Ainsi que tous ceux qui contribuent à la préservation d'un patrimoine local et régional.

Edition décembre 2019.

Conception et réalisation Thierry Bourrioux.

Terra Rando est une marque déposée.

Tous droits réservés, reproduction interdite loi n° 92-597.

Ne pas jeter sur la voie publique, merci.



## SAUMANE-DE-VAUCLUSE

### Le rocher des 3 Luisants

La randonnée de Saumane de Vaucluse vous fera découvrir la source miraculeuse de St-Gens. Puis, vous rejoindrez le rocher des 3 Luisants avant de pouvoir admirer l'un des plus beaux panoramas du Vaucluse sur la plaine des Sorgues. Vous redescendrez ensuite vers le village de Saumane à travers un magnifique patrimoine d'ouvrages en pierre sèche.

### En chemin et aux alentours :

Le village de Saumane de Vaucluse

La source miraculeuse de St-Gens

Le rocher des 3 Luisants

Fontaine de Vaucluse

Distance : 11,8 km • Niveau : difficile

Dénivelé : 591 mètres

Encore plus de randonnées et de découvertes sur

# terrando.com



Suivez Terra Rando sur facebook



www.pepiniere-chene-vert.com



**JARDINERIE  
& PRODUCTEUR**

Création & Entretien

04|90|20|68|12

Pépinière  
du Chêne Vert

suivez-nous  
sur

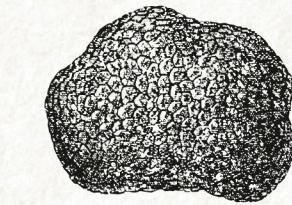
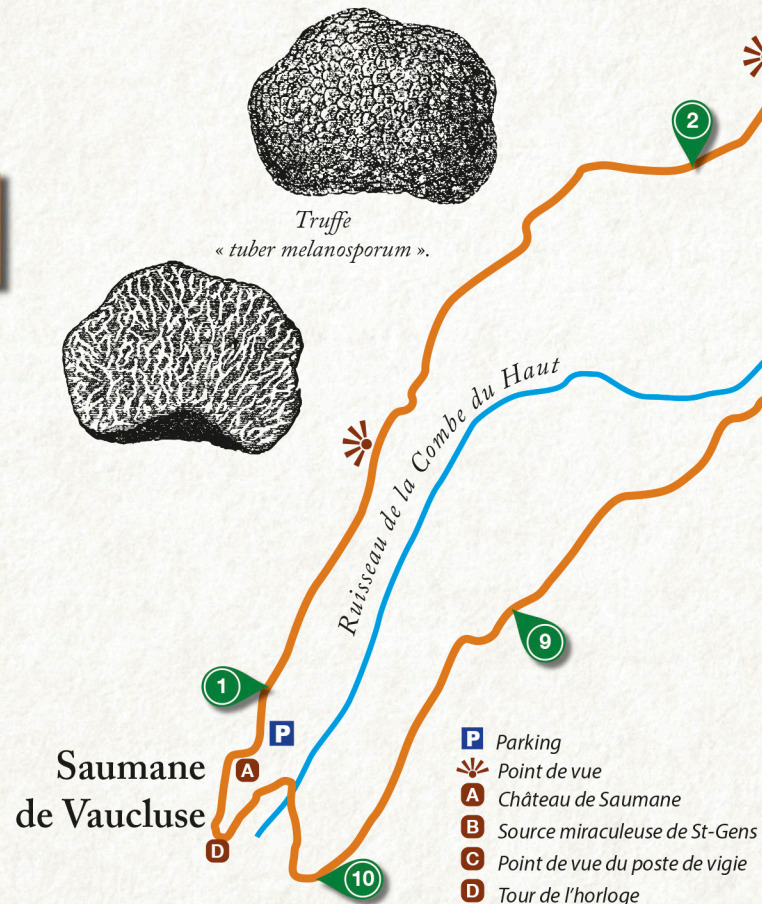


Se garer sur le parking du château de Saumane de Vaucluse et rejoindre le point le plus haut du parking pour le départ de la randonnée (à côté d'une grande citerne d'eau).

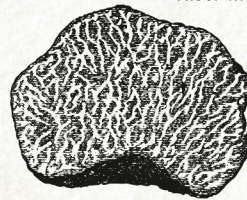
**1.** Prendre le chemin qui monte à côté d'un panneau accès interdit à tous véhicules à moteur. Suivre le chemin jusqu'à un croisement (*oratoire dédié à St-Gens*). Continuer sur la droite et rejoindre un croisement (*grand portail en fer forgé*). Poursuivre tout droit sur le sentier qui monte. Rester sur le sentier principal durant toute la montée en ignorant des départs de sentiers à droite et à gauche. Le sentier va en rejoindre un autre plus large. Continuer sur la droite jusqu'à un croisement. Continuer tout droit et rejoindre une piste (M.V.15).

**2.** Prendre à droite et rejoindre un carrefour. Prendre à gauche la piste qui monte. Dépasser la citerne D.F.C.I. 128 et continuer en restant toujours sur la piste principale en ignorant des départs de chemins à droite et à gauche. Rejoindre un croisement avec une petite route (*panneau piste du grand Puymians*).

**3.** Prendre à gauche la petite route qui descend. Dépasser la citerne D.F.C.I.143 et continuer de descendre jusqu'à un virage en épingle (*oratoire dédié à St-Gens et parking*).



Truffe  
« *tuber melanosporum* ».



**4.** Prendre un sentier caillouteux qui remonte sur la droite (*panneau source miraculeuse à 350 mètres*). Suivre le large sentier jusqu'à la source. Devant la source prendre un sentier à droite et rejoindre un croisement (*panneau de direction Saint-Gens*). Prendre à gauche le sentier qui monte à fleur de rochers (*attention, par temps humide les rochers sont très glissants*). Poursuivre la montée en restant toujours sur le petit sentier en ignorant des départs de sentiers à droite et à gauche. Le sentier va s'enfoncer dans une partie remplie de buis touffus avant de rejoindre un croisement (*panneau de rando « Rochers des 3 Luisants »*).

**5.** Prendre à gauche et suivre le sentier jusqu'à un croisement (*2 blocs en pierre*). Continuer tout droit jusqu'à un croisement (*panneau de rando « les 3 Luisants »*).

**6.** Prendre à droite et suivre le chemin jusqu'à une esplanade (*panneau de rando « poste de vigie »*).

**SAUMANE**  
*Arts & Vin*  
Galerie d'Art et Caveau

Artistes locaux & internationaux  
Vente et dégustation de vins  
Dégustation privée sur rendez-vous

www.arts-et-vin.fr | 06 15 15 15 17  
Route de Fontaine de Vaucluse - Saumane de Vaucluse

f SaumaneArtsVin FACE AU GOLF DE SAUMANE - PARKING GRATUIT



**Restaurant Haut Perche**

CUISINE DE BISTROT & D'HUMEUR

Terrasse panoramique

04 90 90 77 59

ouvert toute l'année

Place du 18 juin

f SAUMANE DE VAUCLUSE